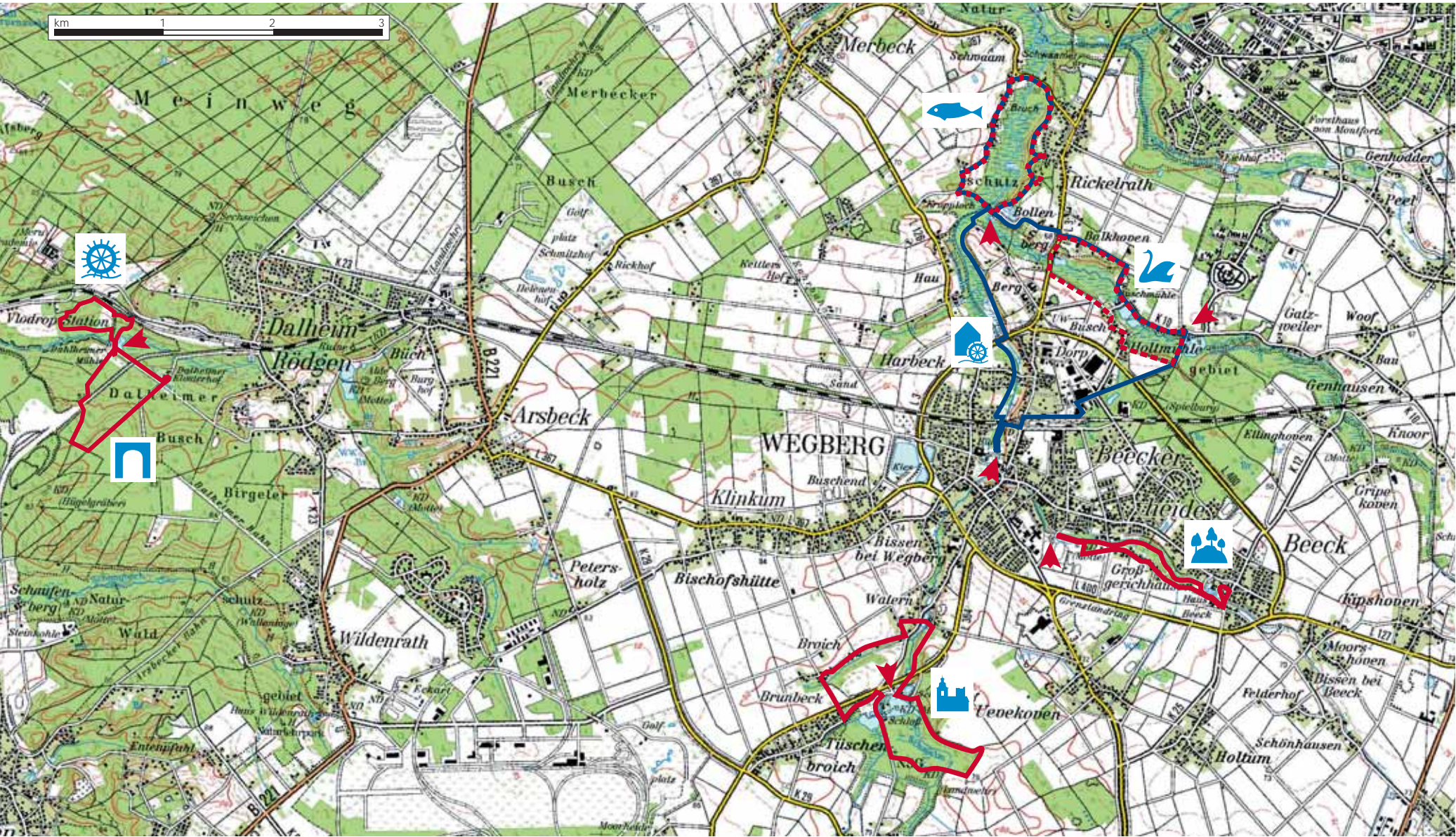


Herausgeber:
 stadtmkteting@stadt.wegberg.de
 www.wegberg.de
 Historischer Verein und
 Verschönerungs- und Verkehrsverein

Quelle: Top. Karte 1:50000 Nordrhein-Westfalen
 © Landesvermessungsamt Nordrhein-Westfalen, Bundesamt für Kartographie und Geodäsie 2003

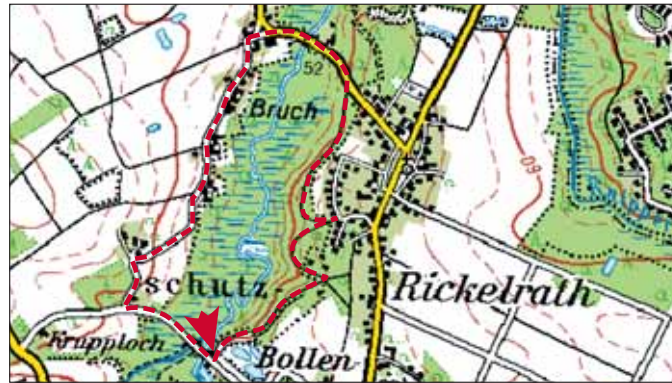
Die einzelnen Routen sind mit den abgebildeten Symbolen gekennzeichnet.


➤ = Startpunkt der im Flyer beschriebenen Routen.






 **Wanderoute Dalheimer Mühle 1**
ca. 2,7 km




 **Wanderoute Molzmühle**
ca. 3,5 km



 **Wanderoute Dalheimer Mühle 2**
ca. 2 km



 **Wanderoute Holzmühle**
ca. 3,9 km



 **Wanderoute Tüschbroicher Mühle**
ca. 6 km



 **Wanderoute Ophover Mühle**
ca. 3,4 km



Beschreibungen der einzelnen Routen finden Sie im Flyer „Mühlenwanderungen und Radtouren im Tal der Mühlen“



 **Rundwanderoute Wegberger (Ramachers) Mühle**, ca. 11,5 km